

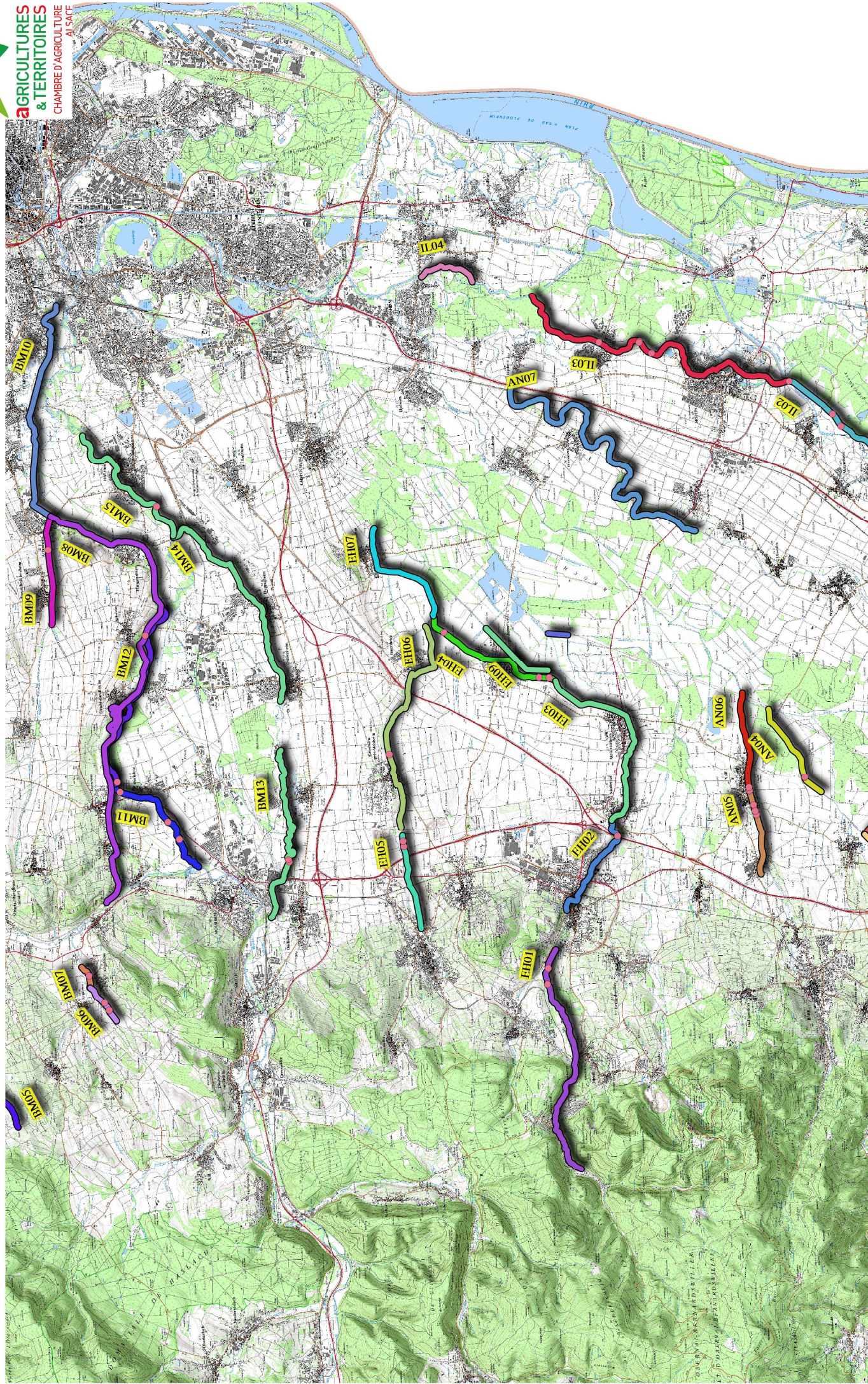
● Points de pompages 2022

— Cours d'eau

— Tronçons hydrographiques

0 2,5 5 km

© IGN, CIGAL- Carte au format A4  
CAA-Service Agronomie-Environnement  
W.Nouaim le 24/02/2022

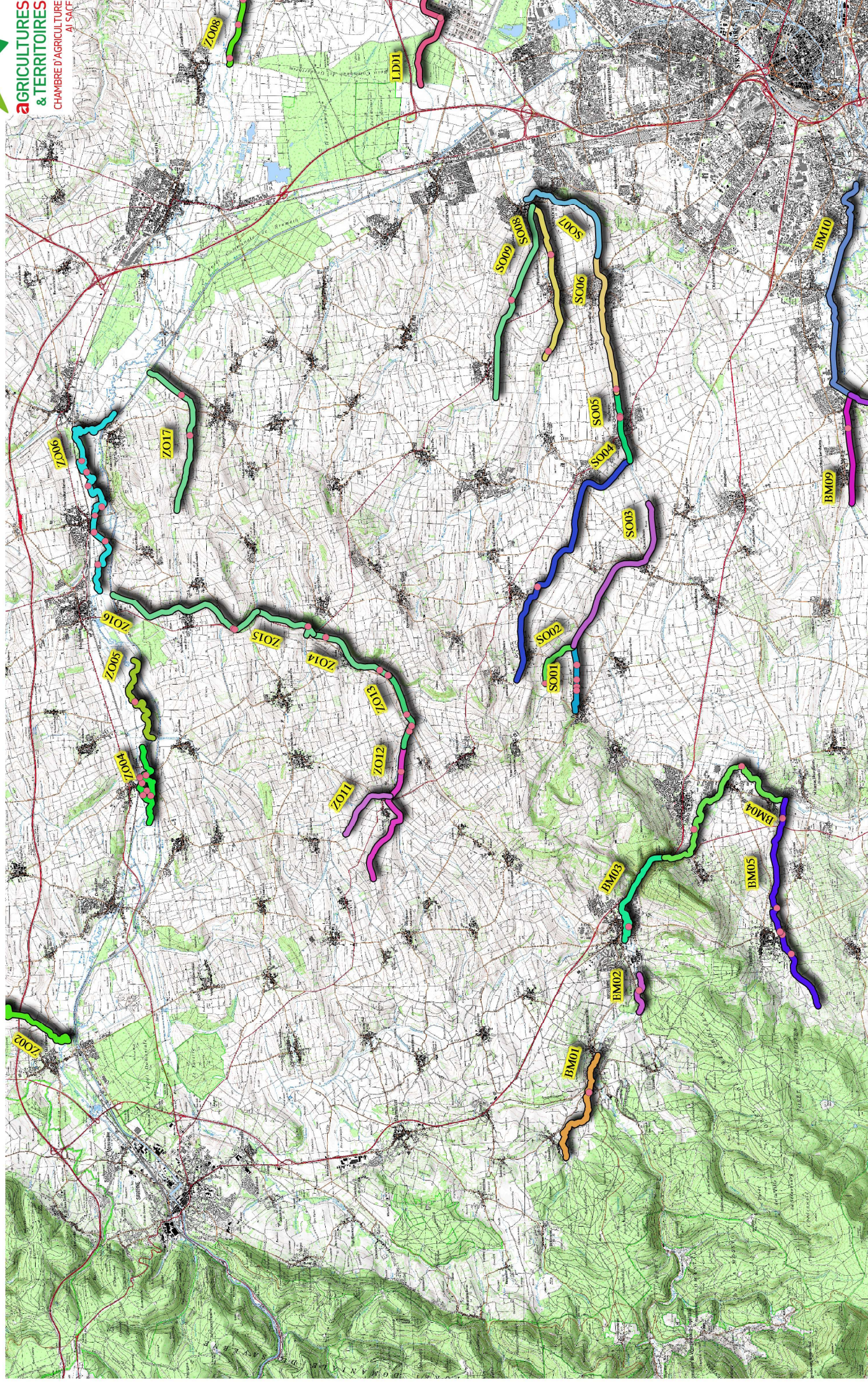


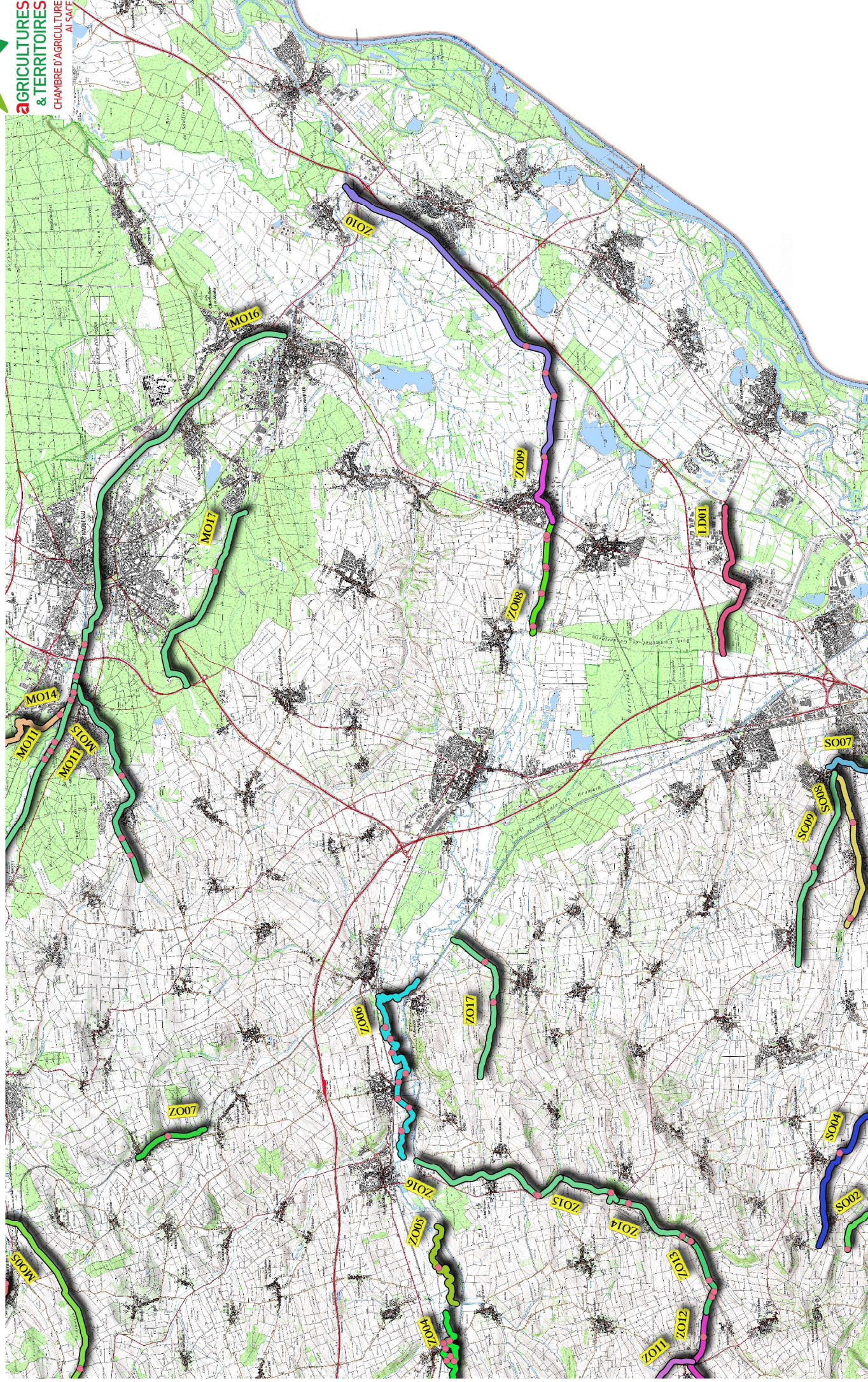
● Points de pompages 2022

— Cours d'eau

— Tronçons hydrographiques







● Points de pompages 2022

— Cours d'eau

— Tronçons hydrographiques

0 2,5 5 km